

A peu



- GR 107**
Camí dels Bons Homes (Berga – Montsegur)
189 km (49 h)
- GR 150**
Circular del Cadí-Moixeró (Bagà – Bagà)
158 km (43 h)
- PR-C 123**
Volta al Pedraforca (Saldes – Saldes)
18 km (7 h 30 min)
- PR-C 124**
Saldes – Olià
30 km (8 h)
- PR-C 127**
Pedraforca 360° (Gósol – Gósol)
17 km (6 h)
- SL de la Costa**
De Saldes a Gresolet pel camí de la Costa
12 km (4 h)
- SL de les Mulleres**
De Gresolet al Collell per les Mulleres
4 km (1 h 30 min)
- SL de Liúria**
De la vall del riu Gresolet al coll de Liúria
7 km (2 h 30 min)
- SL de Prat Reu**
Del coll de Jou al Prat Reu
3 km (1 h 20 min)
- SL de Torrensenta**
De Gósol a Torrensenta passant pel Molí
7 km (3 h)
- Ruta de la Mallerenga petita**
2 km (30 min)
- Cavalls del vent**
97 km (25 h)

	GR	PR	SL
Continuïtat			
No continuïtat			

En BTT




- Ruta 1 i 2**
Volta al Parc en BTT
(la Seu d'Urgell – Bagà – la Seu d'Urgell)
222 km (24 h)
- Ruta 9**
Colls
(Saldes – Mirador de Gresolet – Collell –
Coll de Bauma – Gresolet – Saldes)
25 km (4 h 30 min)

Número de la ruta Direcció Color: dificultat

Consells

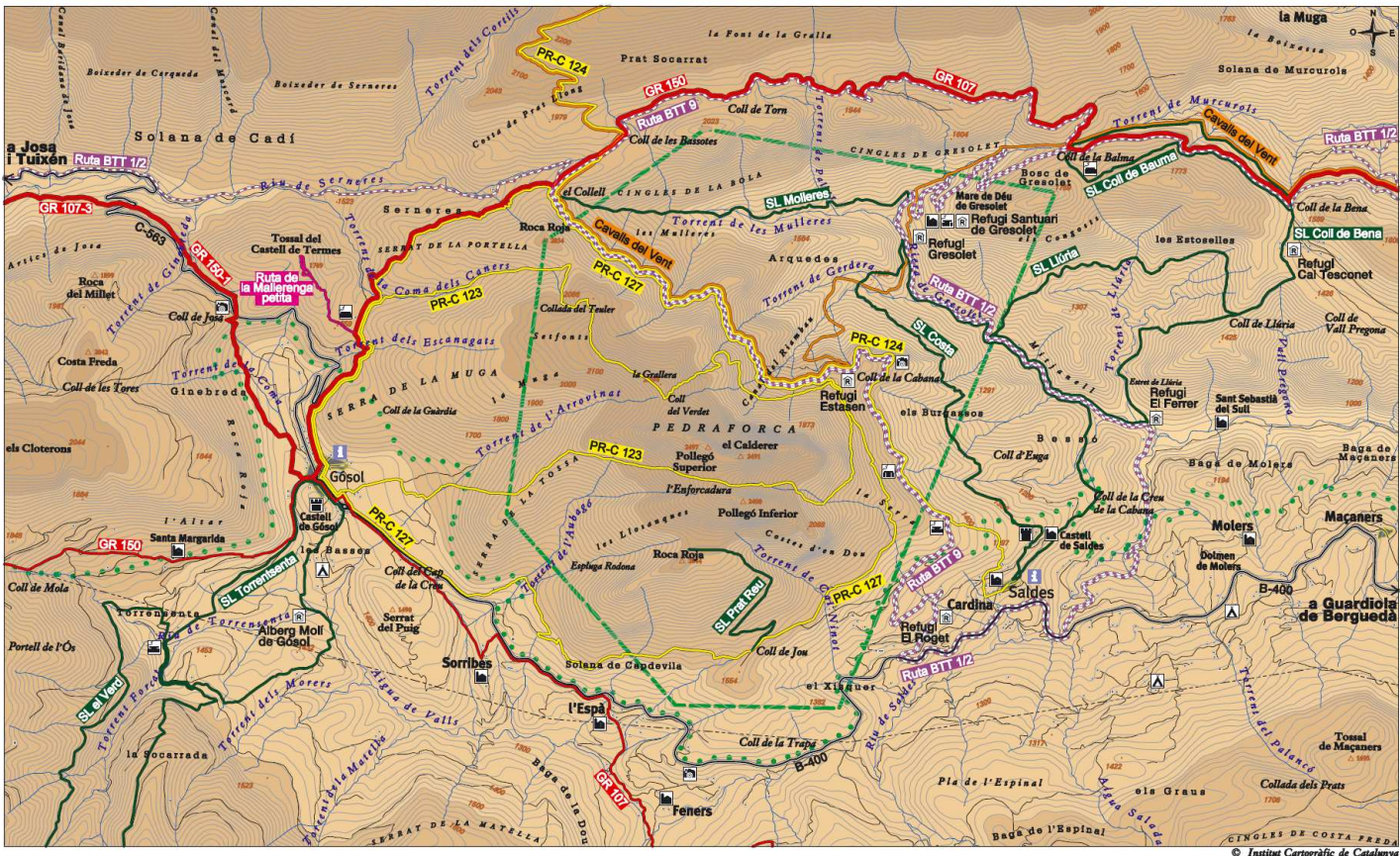

- El massís del Pedraforca té una orografia complicada, amb molts estimballs. Informeu-vos de les característiques del camí que volgueu recórrer:
- ✓ Utilitzeu mapes, llibres o guies d'itineraris.
 - ✓ Adreceu-vos als refugis o a les oficines d'informació de la zona:
 - ① Parc Natural del Cadí-Moixeró (Bagà) ☎ 93 824 41 51
 - ① Centre d'informació del Massís del Pedraforca (Saldes) ☎ 93 825 80 46
 - ① Centre ordenador d'activitats de muntanya (Gósol) ☎ 973 37 00 16
 - ✓ Aneu acompanyats d'una persona experimentada o demaneu els serveis d'un guia.

Centre del Parc
C/ de la Vinça, 1 08695 Bagà
Tel. 93 824 41 51 Fax 93 824 43 12
pncadmoixero.dmah@gencat.net
www.parcdecatalunya.net



Itineraris

PNIN del Massís del Pedraforca



	Límit del parc natural	GR - Sender gran recorregut	Travessa Cavalls del Vent	Càmpings	Esglésies / ermites
Oficina d'informació	Límit del paratge natural	PR - Sender petit recorregut	Itinerari de natura	Refugis	Torres / castells
	Carretera asfaltada	SL - Sender local	Ruta en BTT	Àrees de lleure	Miradors

Foto: Richard Martín Vidal

Disseny i composició mapa: mapacam