

Cada roca al seu forn

L'emplaçament del forn havia de tenir en compte la proximitat de les roques degut a la gran dificultat per transportar-les des de la pedrera; aquí a Sort s'utilitzaven les dolomies grises del Triàsic (roques d'uns 230 milions d'anys d'antiguitat, formades abans de l'aparició dels grans dinosaures) que es coïen en els forns del marge dret de la Noguera Pallaresa i les calcàries de l'Ordovicià superior (roques de fa uns 440 milions d'anys) que es coïen en el forn del camí de Triago, situat al marge esquerra del riu i dins el Parc Natural de l'Alt Pirineu.

Encara que pot costar identificar les roques carbonàtiques en el paisatge sempre es poden trobar ben a prop del forn de calç construït per a poder-les coure.

Roques carbonàtiques del Triàsic utilitzades per coure al Forn de Calç de l'entrada de Sort



Roques carbonàtiques de l'Ordovicià utilitzades per coure al Forn de Calç del camí de Triago



Recomanacions i normes per als visitants



Per a una informació més completa, adreceu-vos als centres d'informació del Parc Natural.



El Parc disposa d'una extensa xarxa d'itineraris pedestres senyalitzats. Si els seguïu podreu visitar els indrets més significatius d'aquesta zona.



Part del territori del Parc Natural és de propietat privada. Procureu que la vostra visita no destorbi la gent que hi viu i no camineu pel mig de cultius o prats de dall.



L'acampada no és permesa. Sols es pot pernoctar amb tenda de 20h a 8h per sobre els 2.000 m, fora d'aquest horari no hi pot haver cap tenda muntada. En l'àmbit del Parc hi ha nombrosos càmpings, refugis, hotels i cases de turisme rural on podeu pernoctar.



Per motius de seguretat i conservació està rigorosament prohibit encendre foc, excepte en les àrees d'esbarjo amb barbacoes amb mataguspines.



No llenceu deixalles. Endueu-vos-les als contenidors dels pobles. Procureu dipositar cada deixalla al seu contenidor corresponent.



Hi ha camins senyalitzats d'accès restringit només a veïns i/o serveis. L'accés en vehicles motoritzats hi està prohibit.



Els gossos potencialment perillosos que porteu al Parc cal que vagin lligats ja que poden perjudicar al bestiar i la fauna protegida del Parc Natural.

Seu del Parc Natural de l'Alt Pirineu

Carrer de la Riba, 1
25595 Llavorsí
Pallars Sobirà - Lleida
Tel. 973 62 23 35 - Fax. 973 62 20 70

Oficina del Parc a l'Alt Urgell

Ctra. N-260, Km. 231,3
Polígon Industrial de Montferrer
25711 Montferrer i Castellbò

A/e: pnaltpirineu.dmah@gencat.cat

web: www.parcscdecatalunya.net

Emergències: Truqueu al telèfon 112



Parc
Natural
de l'Alt Pirineu



Generalitat de Catalunya
Departament de Medi Ambient
i Habitatge



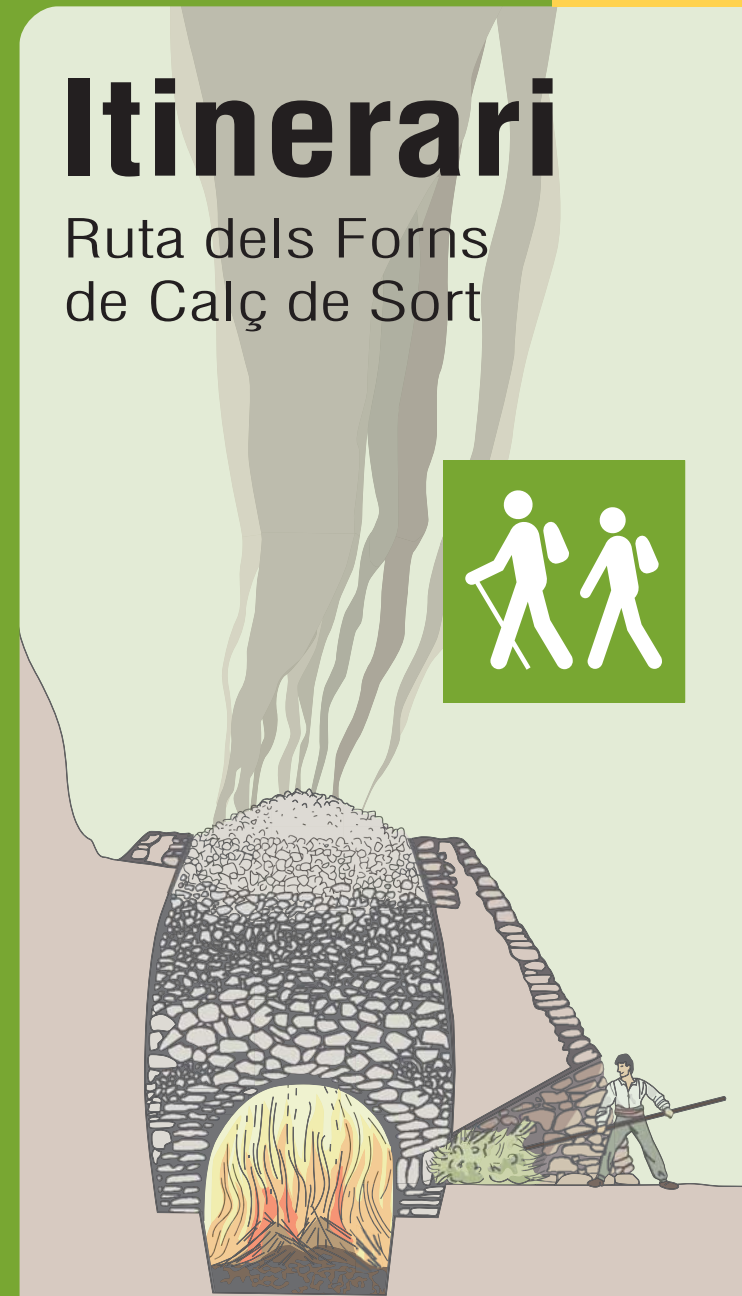
Ajuntament
de Sort

Realitza:



Itinerari

Ruta dels Forns de Calç de Sort



Parc
Natural
de l'Alt Pirineu




Generalitat de Catalunya
Departament de Medi Ambient
i Habitatge

ELS FORNS DE CALÇ DE SORT

Els **forns de calç** són coneguts des de l'antigor. La tècnica d'obtenir la calç a partir de la cocció de roques carbonàtiques (calcàries i dolomies) ja fou descrita amb detall en els tractats romans d'agricultura.

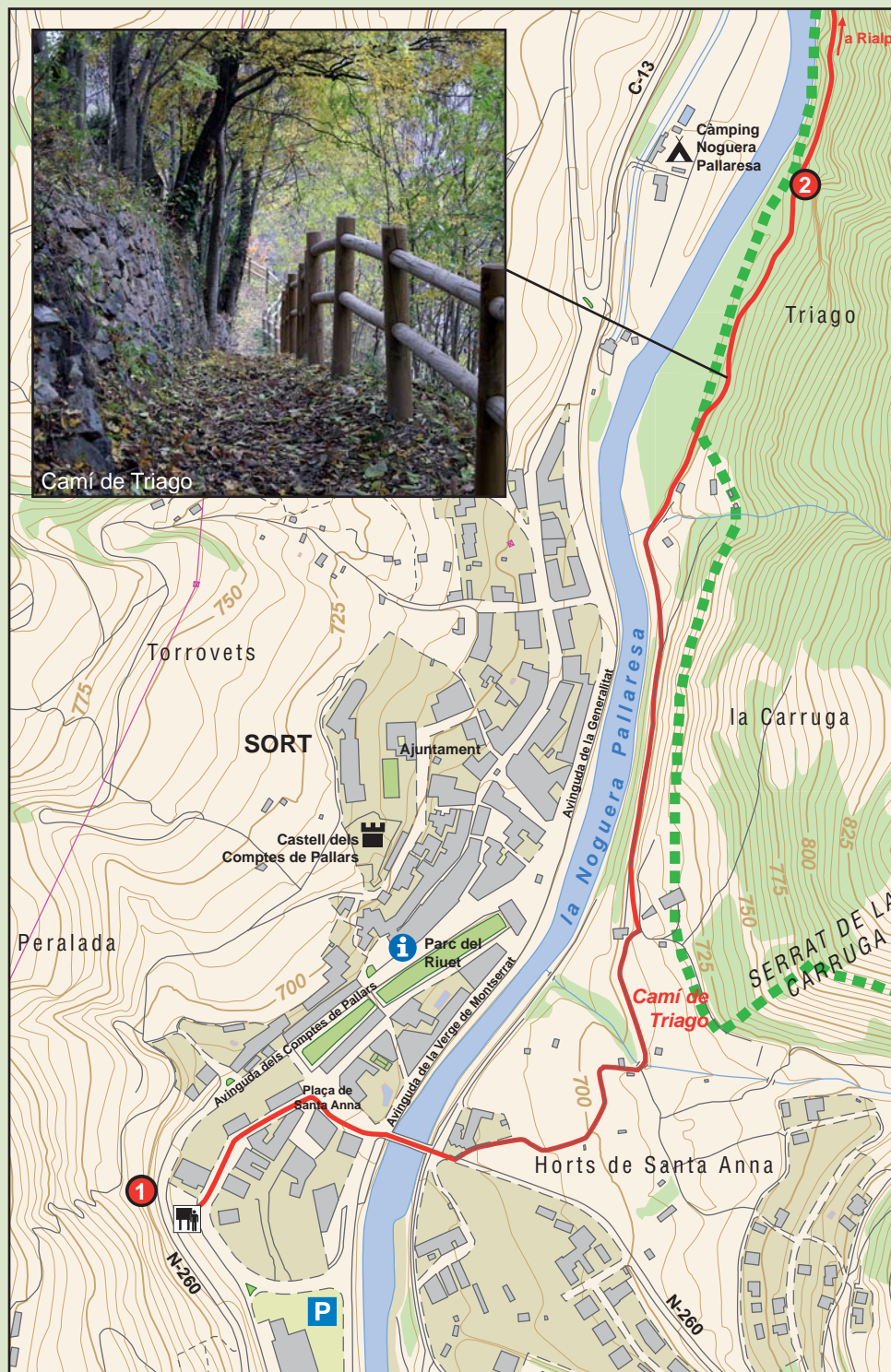
La seva estructura, tot i ser de pedra, és difícil de conservar perquè amb el desús fàcilment s'omplen de vegetació i s'esfondren les parets. Tot i així, als voltants de la vila de Sort n'hi ha cinc i no ens costa gaire imaginar com el foc viu, alimentat per la brolla del bosc (esbarzers, boixos i gavarneres) transformava certes roques en calç viva.

Una calç que era força útil en aquestes terres: es feia servir com a plaguicida i com a desinfectant i també per a conservar aliments, però sobretot, un cop barrejada amb aigua per obtenir calç apagada, com a morter per unir les pedres en les construccions.



Forn de calç a l'entrada de Sort








Forn de calç del camí de Triago



La ruta

La ruta a peu que uneix els dos forns visitables del municipi de Sort comença en el punt interpretatiu situat a l'entrada sud de la vila per la carretera N-260. Tot seguit cal seguir per la mateixa carretera en direcció a la Seu d'Urgell i poc després de creuar la Noguera Pallaresa, a mà esquerra, comença el camí de Triago que forma part del Camí Natural de Sort i la Vall d'Àssua en el seu tram fins a Rialp. Al llarg d'1Km es pot gaudir d'un trajecte ben senyalitzat i molt accessible que condueix, vorejant el riu, fins al forn de calç del camí de Triago.

Temps estimat caminant:
30 minuts

-  Ruta dels Forns de Calç de Sort
-  Ubicació dels Forns de calç
-  Panell informatiu
-  Oficina de Turisme de Sort
-  Aparcament
-  Càmping
-  Castell
-  Límit del Parc

Coordenades dels Forns de Calç (UTM ED50 31T):

 345974 4697099  346643 4698121

0 50 100 200 metres

Font: base topogràfica 1:5000 de l'ICC